



Direction: 770-COLLE VAL D'ELSA ▼














### Perturbations (En cours)















Deviazione linea 770 a Colle Val d'Elsa

🕒 **Départ le 30/06/2024 à 15:15**

### Grille horaire

	<b>VOLTERRA p.za</b> Martiri della Libertà Volterra	15:15 ↗
	<b>MONUMENTI</b> V.CARDUCCI Volterra	15:16
	<b>S.LAZZARO (LATO</b> MACELLO) Volterra	15:17
	<b>Loc. STRADA SRT68</b> (DIR COLLE) Volterra	15:19
	<b>SRT68 RONCOLLA</b> Volterra	15:22
	<b>SRT68 LOC.LA</b> CATENA (DIR.COLLE) Volterra	15:23
	<b>SRT68 MAZZOLLA</b> BIVIO (DIR. COLLE) Volterra	15:24
	<b>SRT68 OSTERIA DEL</b> GRILLO (DIR.COLLE) Volterra	15:27
	<b>SRT68 ARIANO</b> BIVIO (DIR.COLLE) Volterra	15:28
	<b>SRT68 KM 47,200</b> (DIR.COLLE) Volterra	15:29
	<b>SRT68</b> LOC.SPICCHIAIOLA Volterra	15:31
	<b>SRT68 KM 50,140</b> Volterra	15:33
	<b>SRT68 INDICATORE</b> (DIR.COLLE) Volterra	15:34

	<b>SRT68 KM 51,350</b> Volterra	15:34
	<b>SRT68</b> <b>MONTEMICCIOLI</b> <b>BIVIO (DIR.COLLE)</b> Colle di Val d'Elsa	15:36
	<b>SRT68 PODERE</b> <b>CASANUOVA</b> <b>(DIR.COLLE)</b> Colle di Val d'Elsa	15:38
	<b>CASTEL SAN</b> <b>GIMIGNANO</b> Colle di Val d'Elsa	15:40
	<b>SRT68 KM 56,800</b> Colle di Val d'Elsa	15:42
	<b>SRT68 IL MONTE</b> <b>(DIR.COLLE)</b> Colle di Val d'Elsa	15:43
	<b>SRT68 KM 58,300</b> Colle di Val d'Elsa	15:45
	<b>SRT68 KM 60,000</b> <b>PIAN DEL BOTTINO</b> Colle di Val d'Elsa	15:48
	<b>CAMPIGLIA</b> Colle di Val d'Elsa	15:51
	<b>LE GRAZIE</b> <b>(DIR.COLLE)</b> Colle di Val d'Elsa	15:54
	<b>PORTA NOVA</b> Colle di Val d'Elsa	15:56
	<b>COLLE VAL D'ELSA</b> Colle di Val d'Elsa ↘	16:01

 Montée uniquement

 Descente uniquement